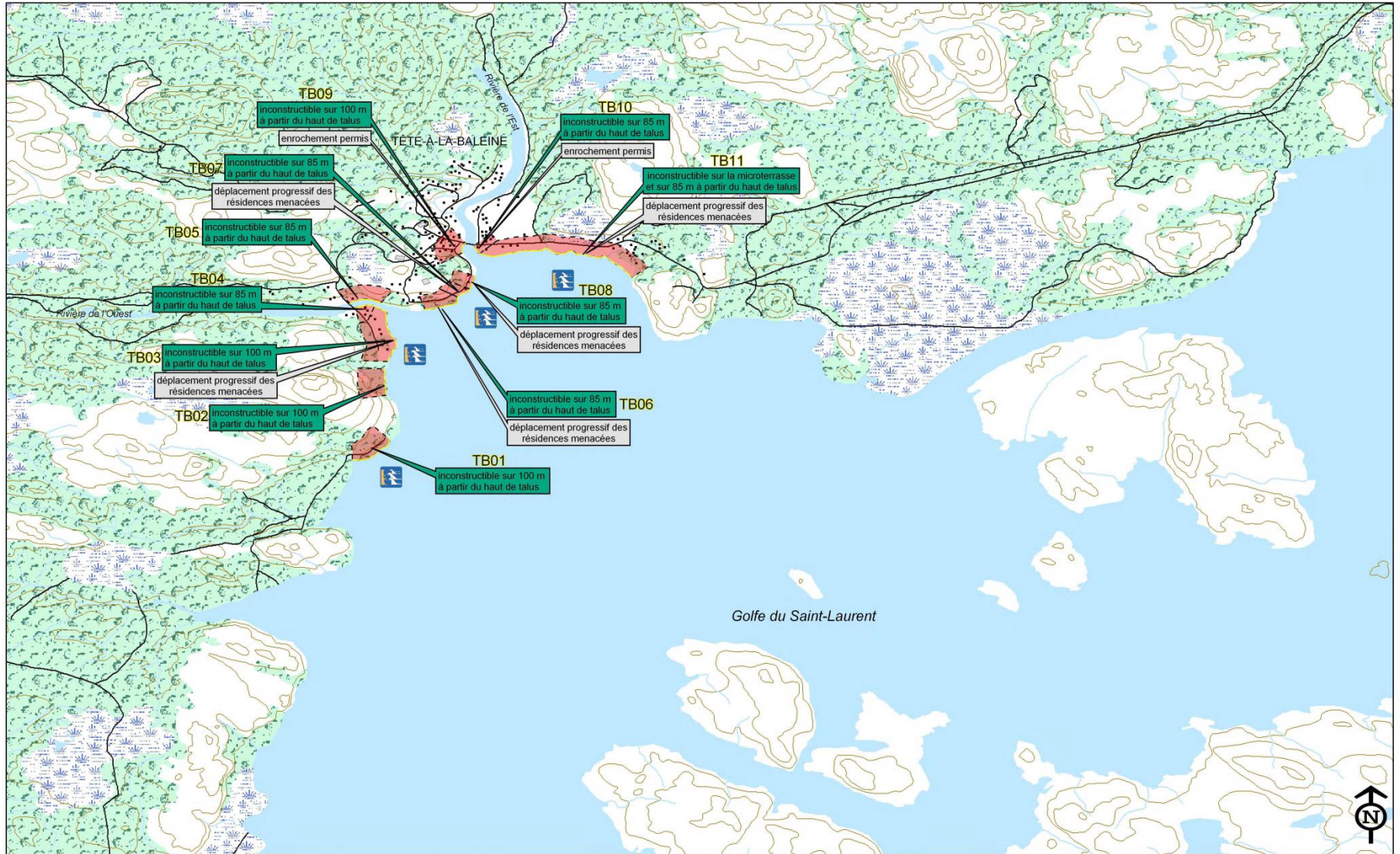


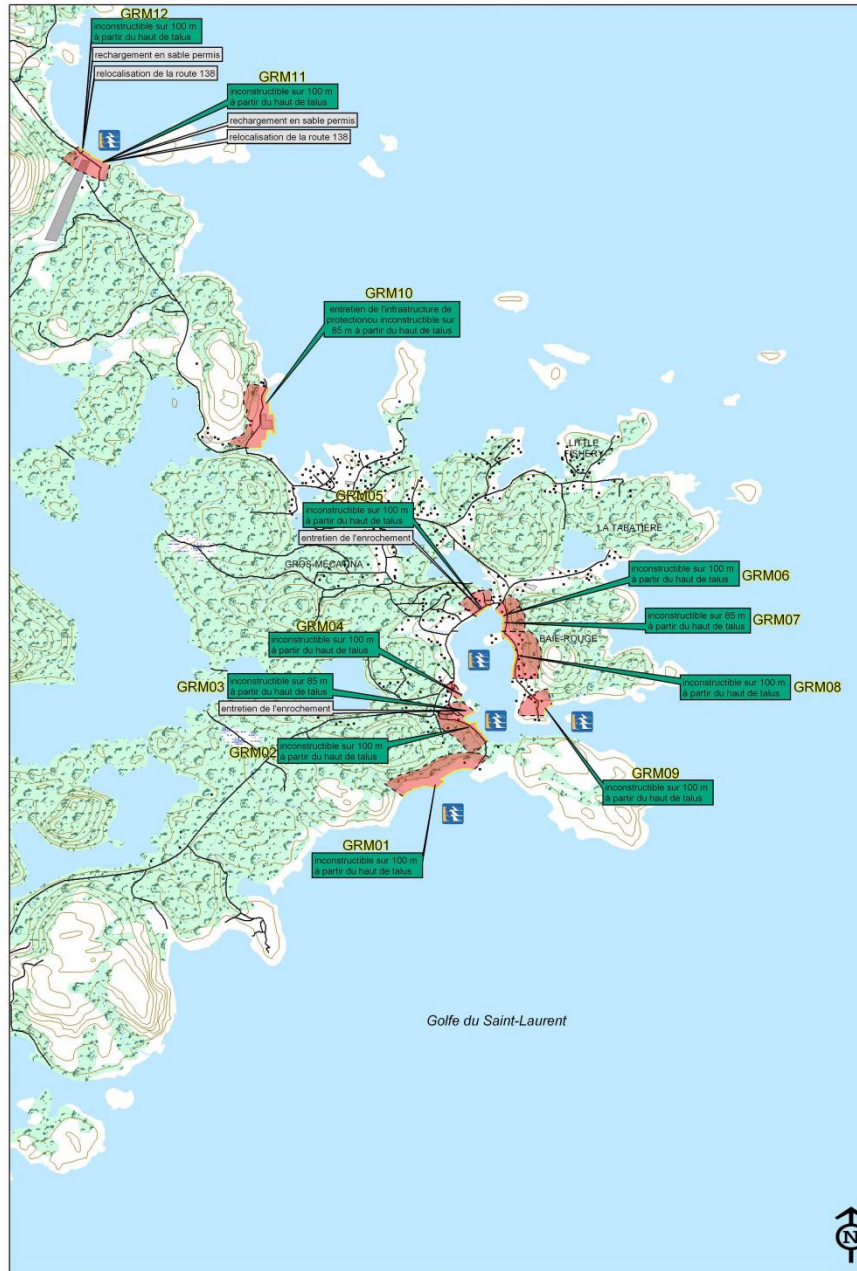
Carte du zonage du risque (100 ans) du secteur de Aylmer Sound,
municipalité de la Côte-Nord-du-Golfe-du-Saint-Laurent (Basse-Côte-Nord)



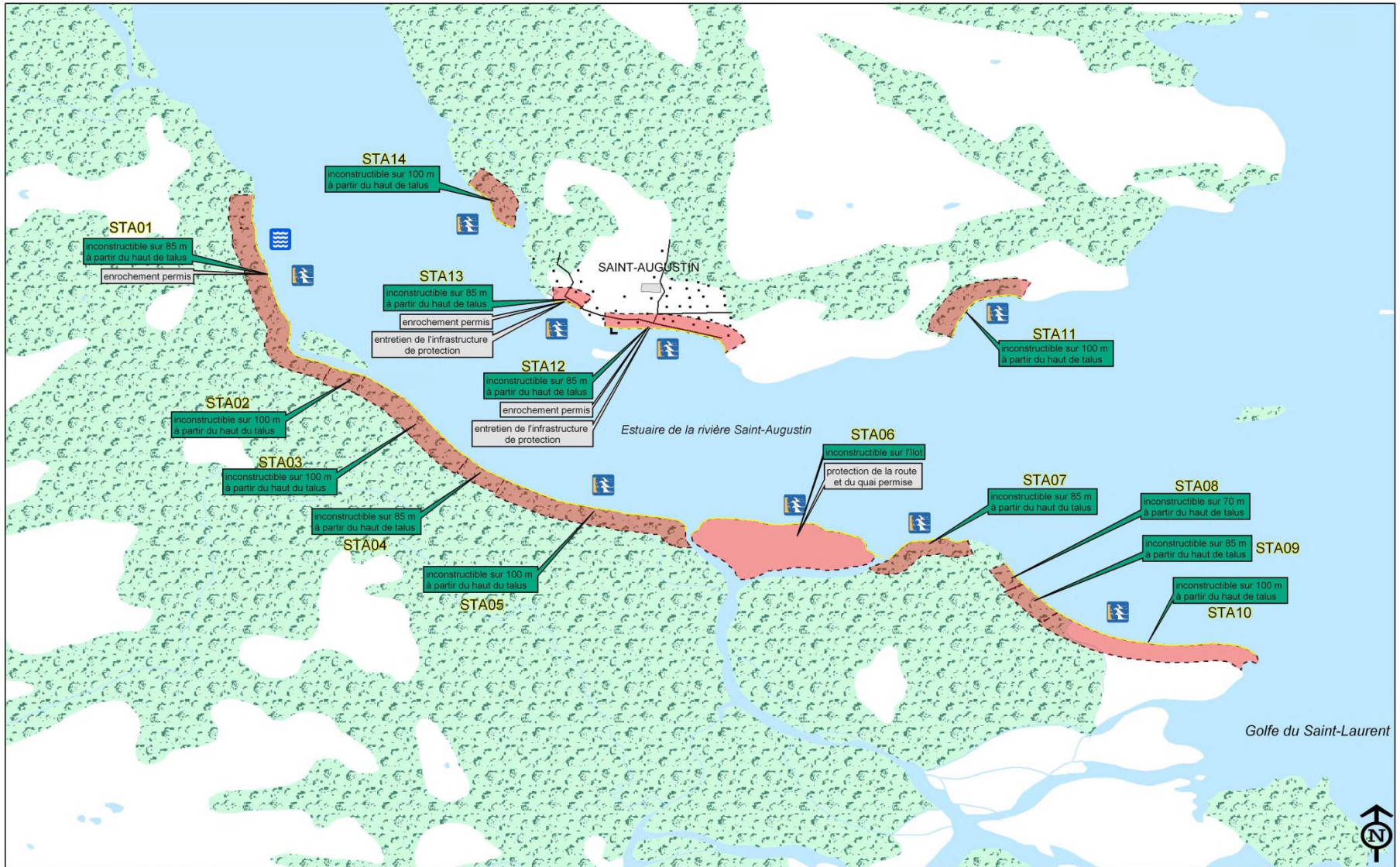
Carte du zonage du risque (100 ans) du secteur de Tête-à-la-baleine, municipalité de la Côte-Nord-du-Golfe-du-Saint-Laurent (Basse-Côte-Nord)



Carte du zonage du risque (100 ans) du secteur de La Tabatière,
municipalité de la Côte-Nord-du-Golfe-du-Saint-Laurent (Basse-Côte-Nord)



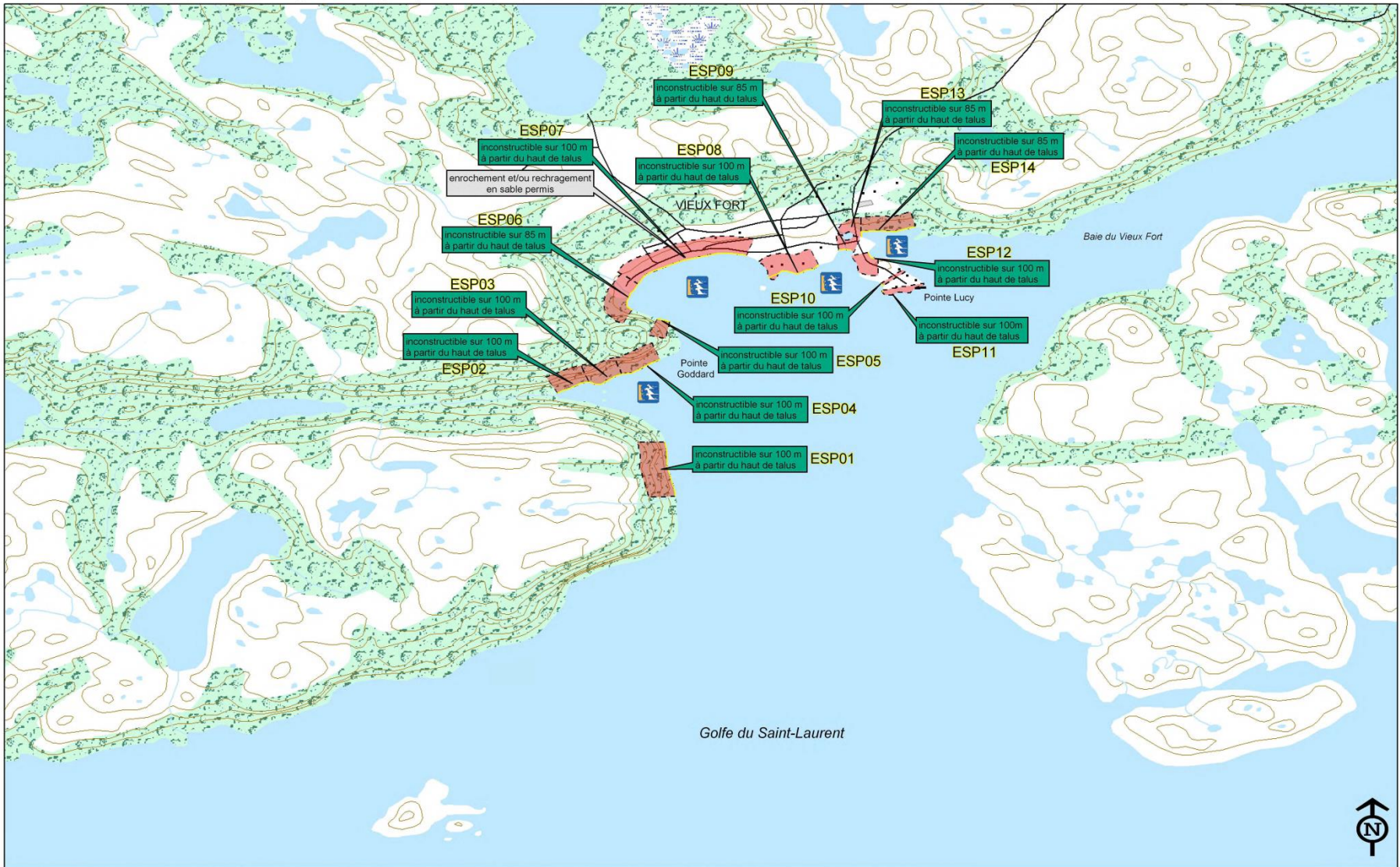
Carte du zonage du risque (100 ans) du secteur de Saint-Augustin, municipalité de Saint-Augustin (Basse-Côte-Nord)



Source: Photo-interprétation multitudes effectuée par Brigitte Dagneau. Recommandations du comité d'experts sur l'érosion des berges. Fond de carte numérique: BNDT au 1: 50 000 du MRNFP. Cartographie effectuée par Steeve Dugas. Carte numéro 153c

1:20 000

Carte du zonage du risque (100 ans) du secteur de Vieux-Fort, municipalité de Bonne-Espérance (Basse-Côte-Nord)

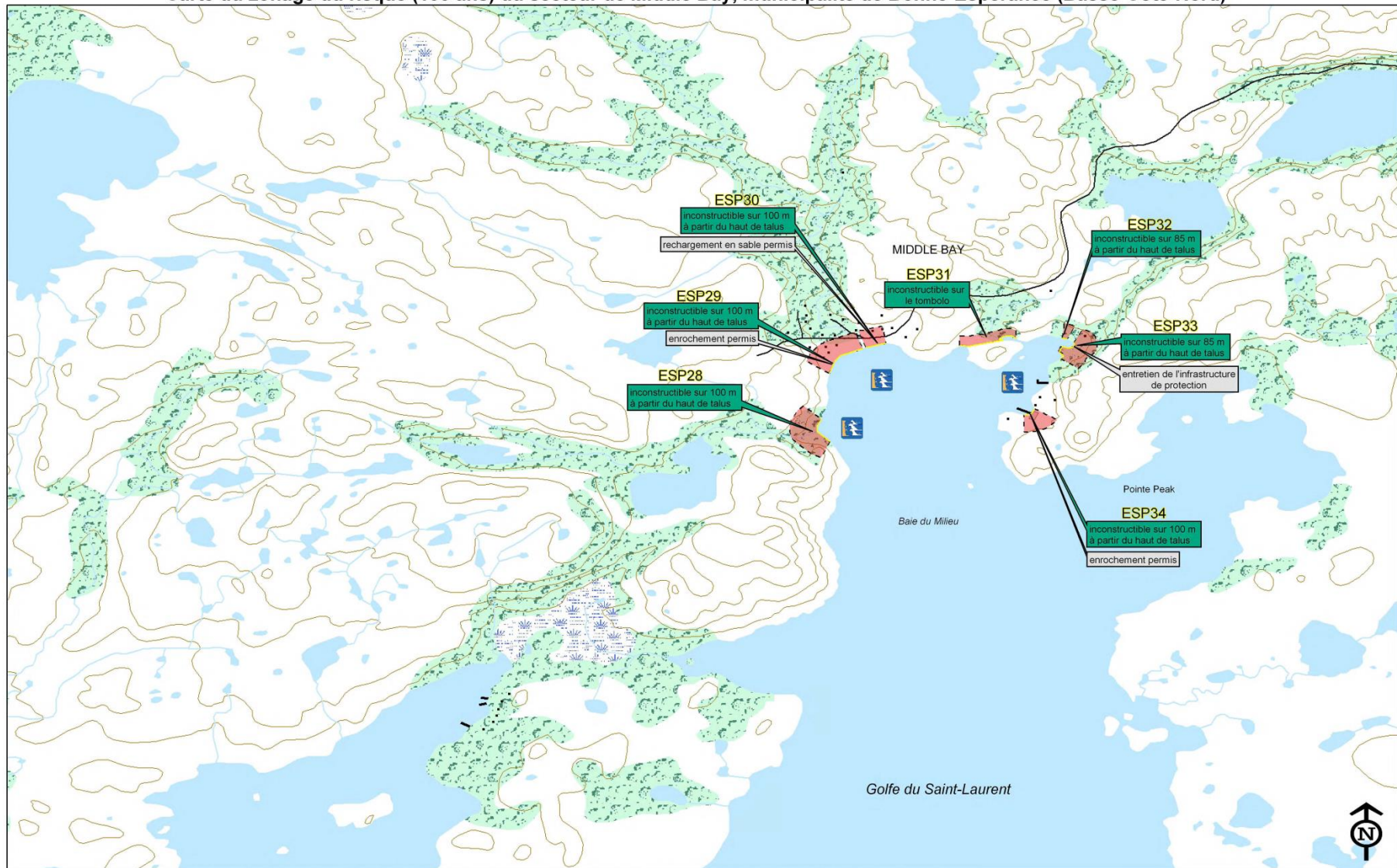


Source: Photo-interprétation multidates effectuée par Brigitte Dagneau. Recommandations du comité d'experts sur l'érosion des berges. Fond de carte numérique: BNDT au 1: 50 000 du MRNF. Cartographie effectuée par Steeve Dugas. Carte numéro 154c

1:20 000



Carte du zonage du risque (100 ans) du secteur de Middle Bay, municipalité de Bonne-Espérance (Basse-Côte-Nord)

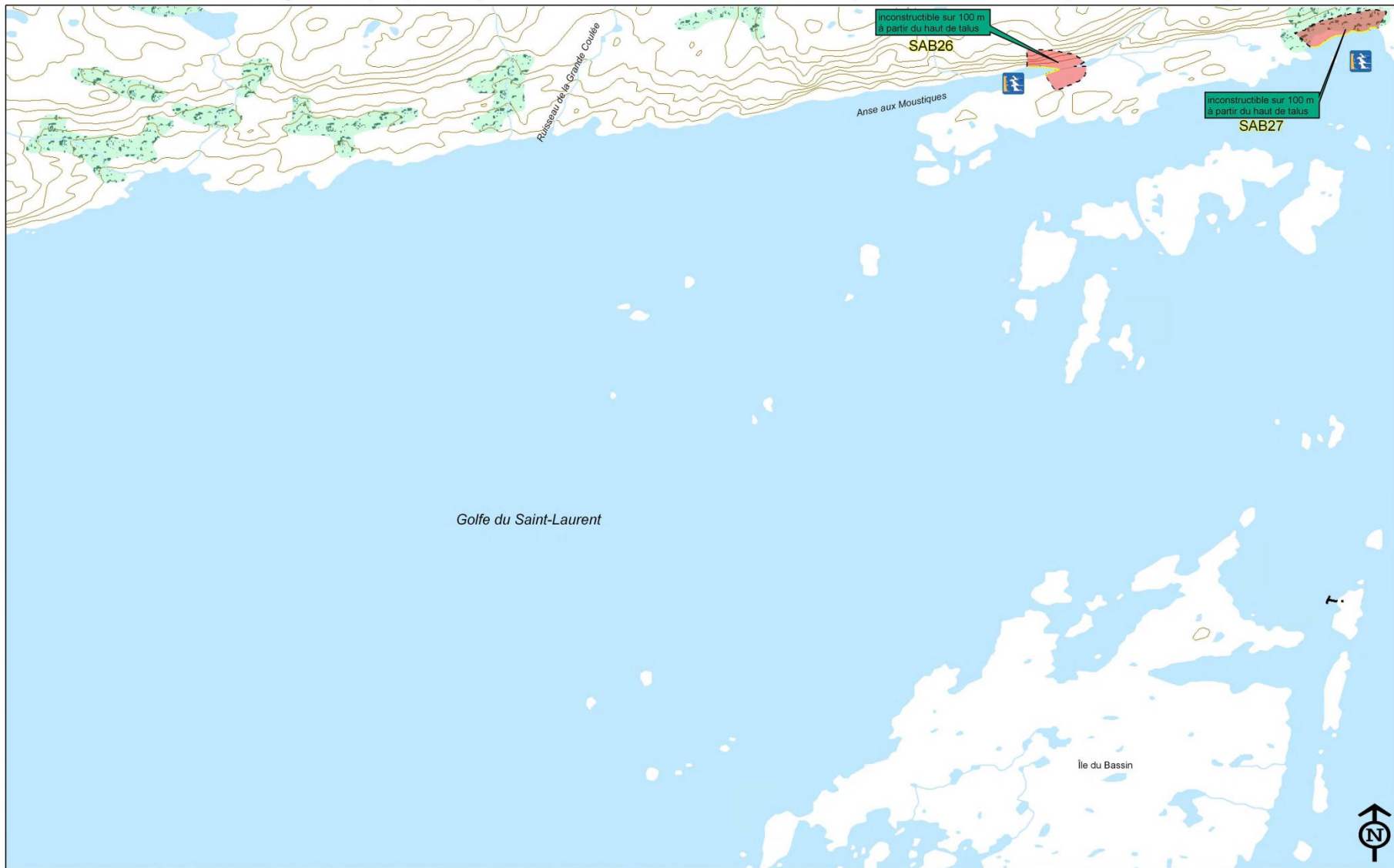


Carte du zonage du risque (100 ans) du secteur de la baie des Belles Amours, municipalité de Blanc-Sablon (Basse-Côte-Nord)



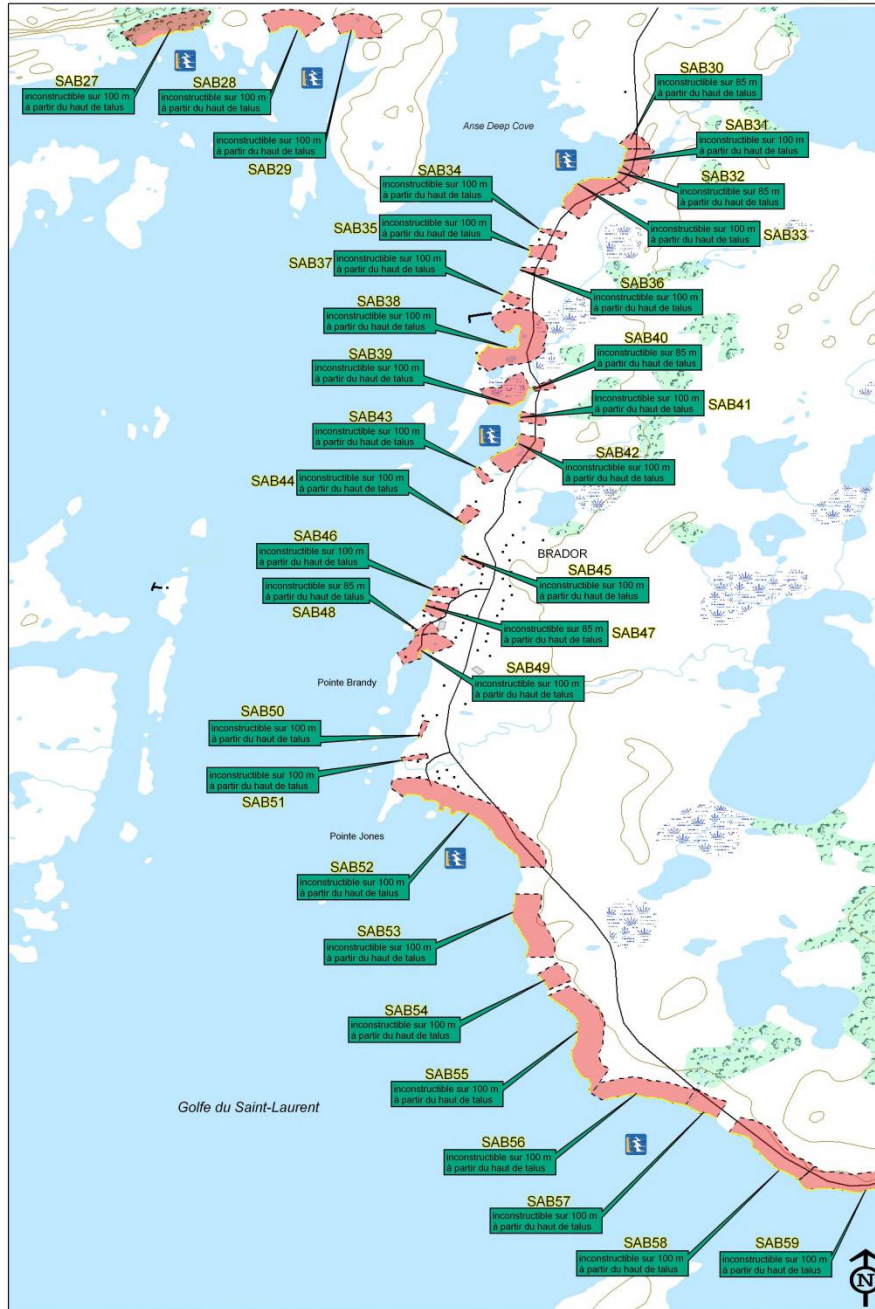
Source: Photo-interprétation multilatées effectuée par Brigitte Dagneau. Recommandations du comité d'experts sur l'érosion des berges. Fond de carte numérique: BNDT au 1: 50 000 du MRNFP. Cartographie effectuée par Steeve Dugas. Carte numéro 157c

Carte du zonage du risque (100 ans) du secteur de la Grande Coulée, municipalité de Blanc-Sablon (Basse-Côte-Nord)

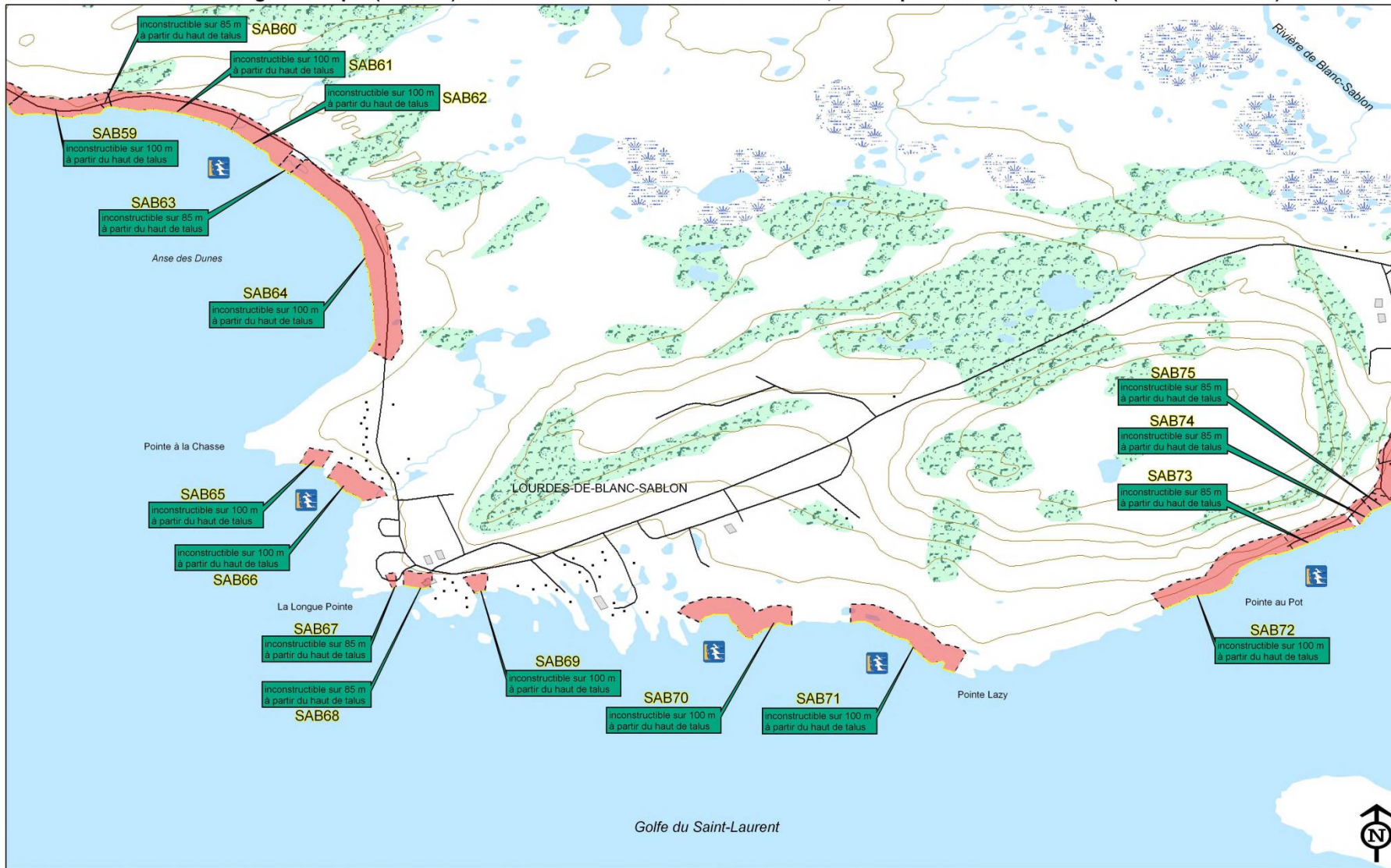


Source: Photo-interprétation multidates effectuée par Brigitte Dagneau. Recommandations du comité d'experts sur l'érosion des berges. Fond de carte numérique: BNDT au 1: 50 000 du MRNFP. Cartographie effectuée par Steeve Dugas. Carte numéro 159c

**Carte du zonage du risque (100 ans) de secteur de Brador,
municipalité de Blanc-Sablon (Basse-Côte-Nord)**

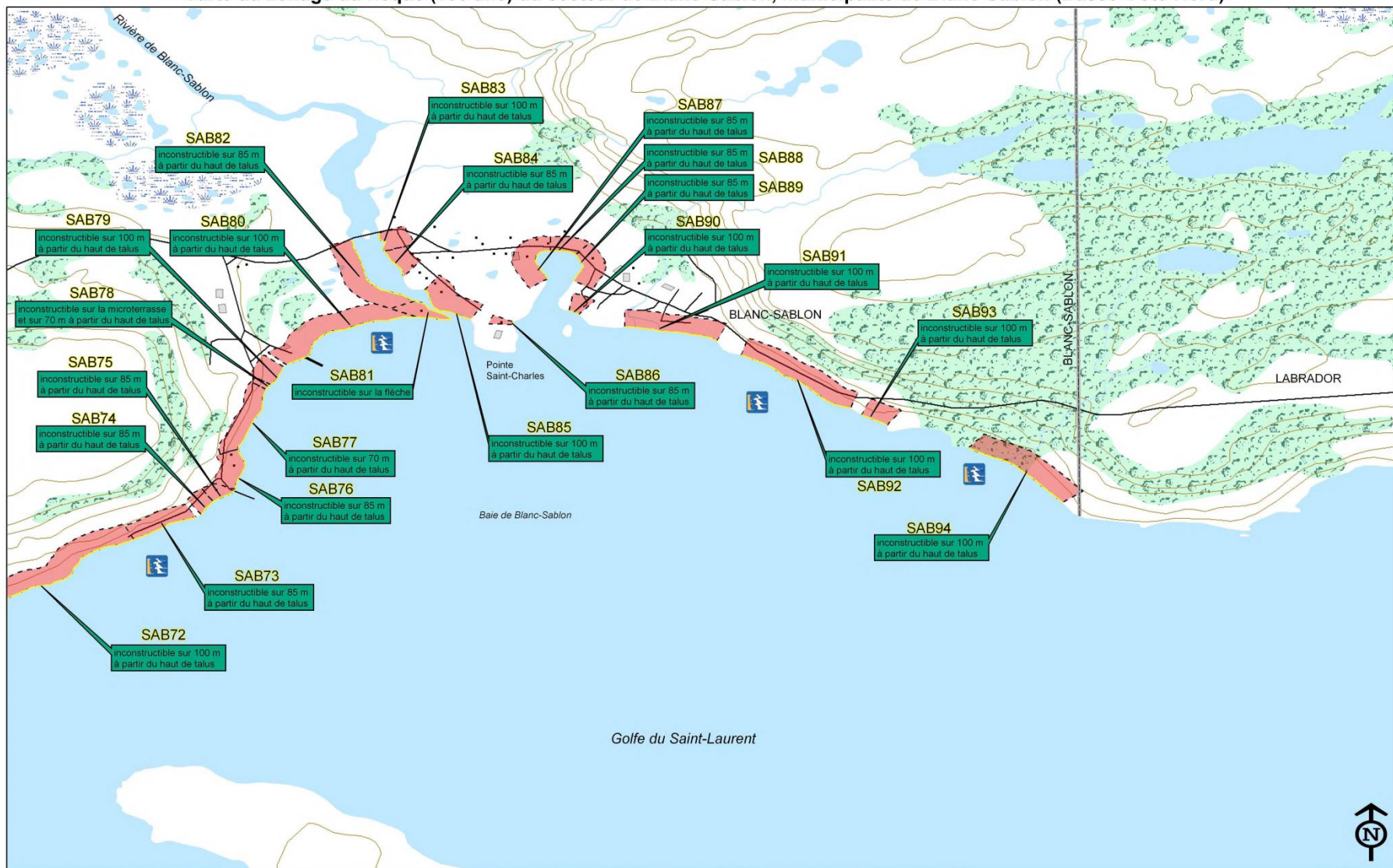


Carte du zonage du risque (100 ans) du secteur de Lourdes-de-Blanc-Sablon, municipalité de Blanc-Sablon (Basse-Côte-Nord)



Source: Photo-interprétation multidates effectuée par Brigitte Dagneau. Recommandations du comité d'experts sur l'érosion des berges. Fond de carte numérique: BNDT au 1: 50 000 du MRNF. Cartographie effectuée par Steeve Dugas. Carte numéro 161c

Carte du zonage du risque (100 ans) du secteur de Blanc-Sablon, municipalité de Blanc-Sablon (Basse-Côte-Nord)



Source: Photo-interprétation multitudes effectuée par Brigitte Dagneau. Recommandations du comité d'experts sur l'érosion des berges. Fond de carte numérique: BNDT au 1: 50 000 du MRNFP. Cartographie effectuée par Steeve Dugas. Carte numéro 162c

1:20 000